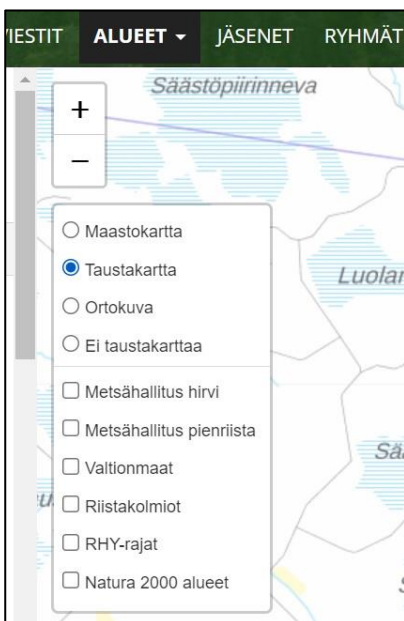


## Hirvieläinten metsästysalueen muodostaminen Oma riista -palvelussa

Ennen luvan hakemista seuran tai seurueen on määriteltävä metsästysalueensa uudelle metsästyskaudelle. Seuran tai seurueen aluetunnusta tarvitaan lupaa hakiessa. Yhteisluvan hakijalla tulee olla osakasseurojen aluetunnukset. Hirvieläinten pyyntilupahaussa tulee käyttää ainoastaan seuralle tai seurueelle määriteltäviä alueita. Seuran/seurueen alueita voi päivittää vain seuran Oma riista- yhteyshenkilö. Seuran/seurueen aluetunnukset ovat joka metsästyskaudella uudet.

### Kartta-asetukset

”Taustakartta” -asetus tuo alueet hyvin esiin. ”Ei taustakarttaa” paljastaa sirpaleet, kun karttaa liikuttaa hiirellä. Kartan lähentäminen/loitontaminen tapahtuu +/- painikkeilla. Karttaa saa siirrettyä hiirellä vetämällä.



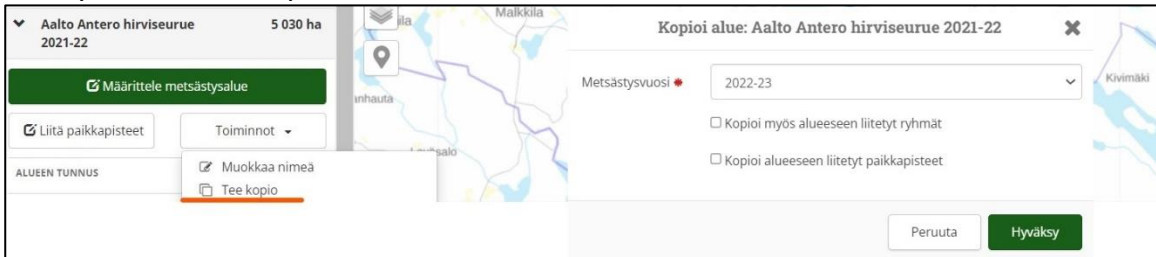
### Alueen päivittäminen uudelle metsästyskaudelle

**Kirjaudu** Oma riista -palveluun ja valitse sen seuran yhteyshenkilön tehtävä, jonka aluetta muokkaat.

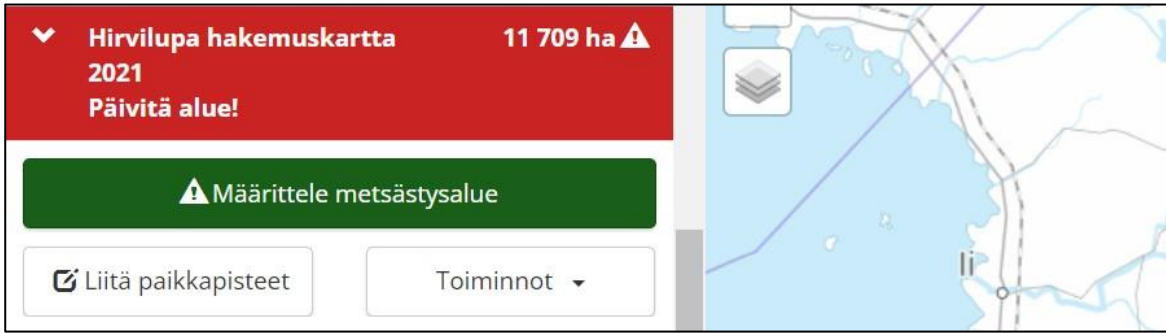
### Valitse tehtävä

 <b>YKSITYISHENKILÖ</b> Pentti Mäjönen	 <b>SEURAN YHTEYSHENKILÖ</b> Nokian metsästysseura
VALITSE →	VALITSE →

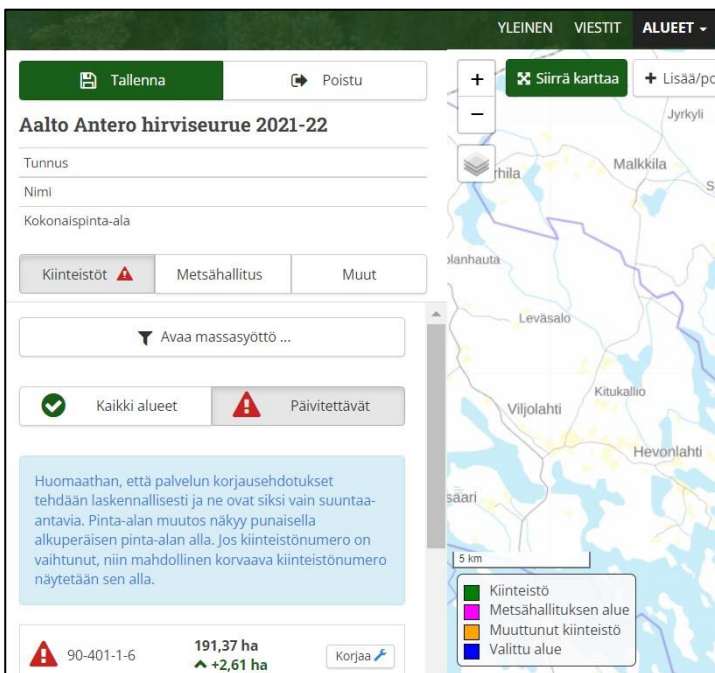
Alueen kopiointi uudelle kaudelle tapahtuu valitsemalla **"Tee kopio"** kopioitava alueen **"Toiminnot"** - valikosta. Vaihda tuleva metsästysvuosi valikosta. Tarvittaessa ryhmän ja paikkapisteen voi kopioida samalla. Varo ryhmien turhaa kopiointia.



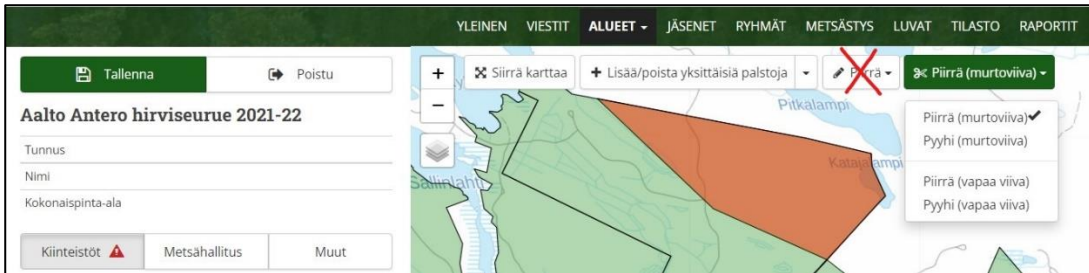
Jos aluetiedoissa on päivitystarvetta, näkyy alue punaisena ja alueen alla lukee **"Päivitä alue!"**. Maanmittauslaitoksen aineisto päivittyy Omaan riistaan muutaman kerran vuodessa. Oma riistassa muutokset näkyvät rekisterinumeroissa, pinta-aloissa sekä Metsähallituksen alueissa. Tapahtuneet muutokset päivitetään omaan karttaan kohdasta **"Määrittele metsästysalue"**.



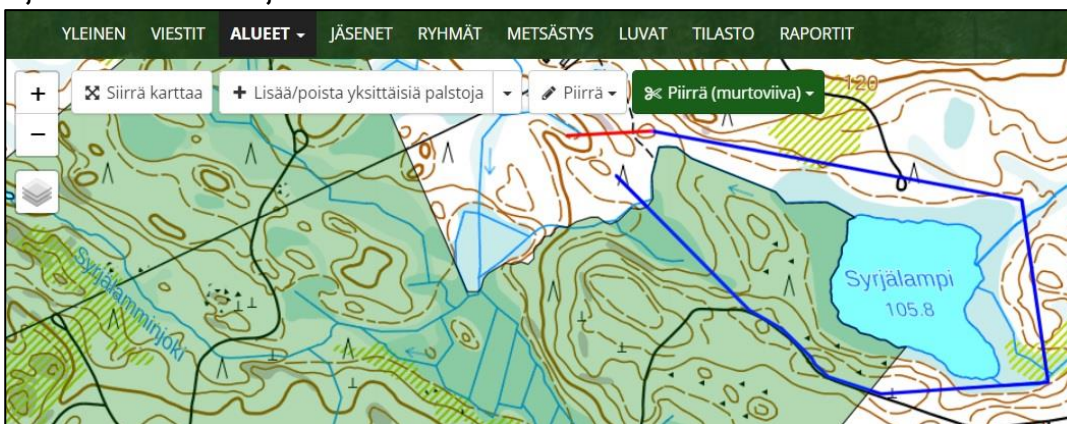
Päivitä muutokset kiinteistöihin **"Korjaa"** -painikkeesta. Tarkista aina korjattu kartta ja vertaa metsästysvuokrasopimuksia ja karttaa. Jos jokin kiinteistö on lohkottu tai liitetty yhteen toisen kanssa, ota tarvittaessa yhteyttä maanomistajaan. Myös vuokrasopimus pitää tällöin päivittää. Muista tallentaa muutokset valitsemalla **"Tallenna"**.



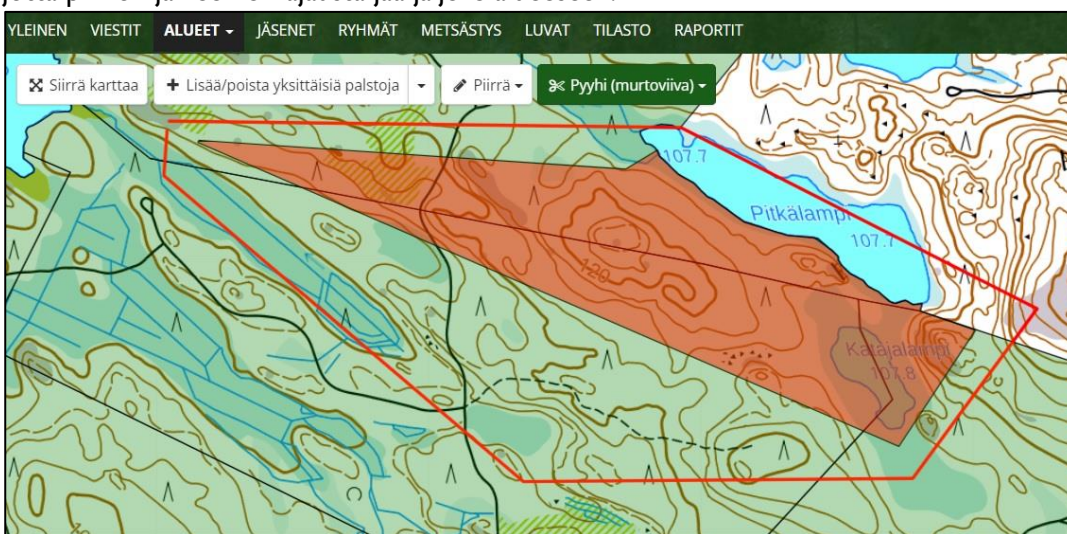
Käytä metsästysalueen määrittelyyn ja muokkaukseen ”**Lisää/poista yksittäisiä palstoja**” -valintaa ja valitse kokonaisia kiinteistöjä hiirellä. Jos kiinteistön osia joudutaan piirtämään pois, valitse ”**Leikkaa palstan osia**”, jonka alta tulee valinta ”**Piirrä (murtoviiva)**”. **Älä käytä metsästysalueen rajaamiseen ”Piirrä” -työkalua** (kuvassa rajattu yli rastilla). **Jos alueen rajaamisessa tulee tarve vapaapiirtotyökalulle, ota yhteys Oma riista -helpdeskiin** (yhteystiedot ohjeen lopussa). Jos epäilet taitojasi, harjoittele ja kokeile kopioidulla alueella ensin. Älä tallenna, jos rajausta ei onnistu, valitse ”**Poistu**” ja yritä muokkausta uudelleen.



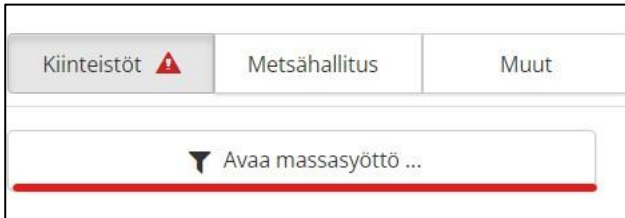
Rajaa metsästysalueeseen kuulumaton osa kiinteistöstä ”**Piirrä (murtoviiva)**” -työkalulla. Piirrä vain raja (esim. raja naapuriseuran kanssa) tarkasti ja ylimenevä osa riittävän kaukaa. Lopuksi yhdistä viivat, jolloin rajausta tulee valinnaksi ja erottuu eri värillä kartassa.



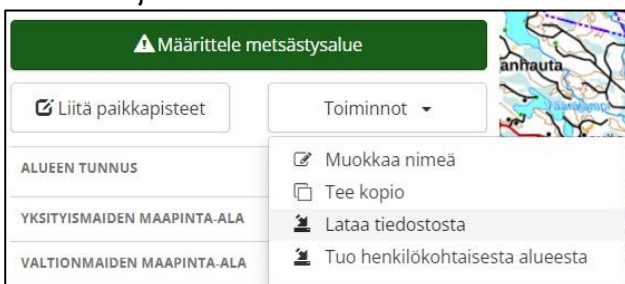
Saat rajauksen poistettua ”**Pyyhi (murtoviiva)**” -työkalulla. Piirto tulee tehdä reilusti alueen ympäriltä, jotta piirron jälkeen ei rajasta jää jäljelle alueeseen.



Alueen tuonti on mahdollista myös massasyötöllä, kun olet määrittelemässä metsästysaluetta. Valitse ”**Avaa massasyöttö**”, avautuvaan laatikkoon voi syöttää kiinteistöjen rekisterinumeroita (esim. 444 -333-22-111) taulukosta kopioi/liitä –toiminnolla. Huomioi, että samalla kopioituu syötettyjen kiinteistöjen kaikki palstat. Tarkista hakemuskartta ja sen ympäristö, poista mahdolliset sirpalealueet.



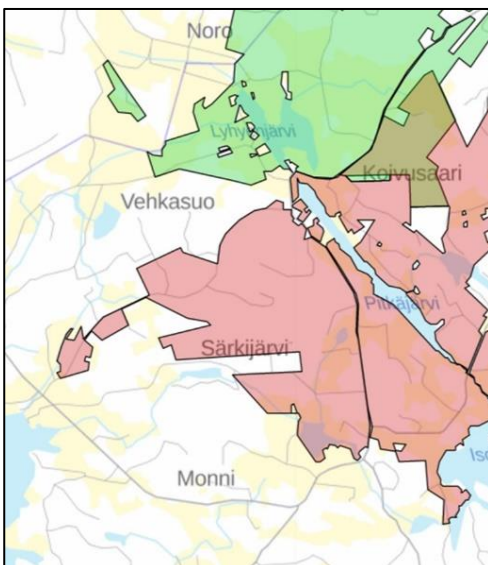
”**Toiminnot**” -valikossa on ”**Lataa tiedostosta**” -painike. Sen kautta voit syöttää alueen tiedostona, esim. Reviiri-ohjelmalla luodun alueen. Alue ei ole muokattavissa, vaan muutokset on tehtävä lähteenä olevassa ohjelmassa. Uudella tiedostolla voi korvata entisen, silloin aluetunnus säilyy.



Hakualueen muodostaminen yhteisluvassa

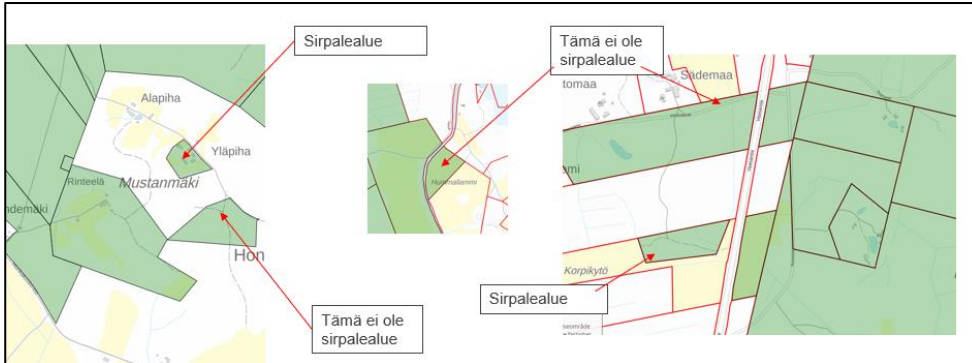
Osakas toimittaa seuransa aluetunnuksen hakijalle uudelle metsästyskaudelle vaihdettuna. Ei yksityishenkilön Oma riista alueissa määriteltyjä alueita, **vain seuran/seurueen alueita**. Hakija tarkistaa sirpaleet, osakas poistaa ne ennen lähettämistä. Muutokset on mahdollista päivittää hakemuksen lähettämiseen asti. Huomioi, että osakaskohtainen kartta on nähtävissä vain ennen lähettämistä.

Hakemusalueesta rajataan pois **muiden hakijoiden kanssa päällekkäiset alueet** (yhteisluvan sisällä päällekkäisillä alueilla ei haussa merkitystä). Mahdolliset vaihtomaat merkitään sen seuran hakemusalueeseen, joka alueella metsästää. **Tärkeää sopia ja katsoa rajat yhdessä naapuriseuran kanssa.**

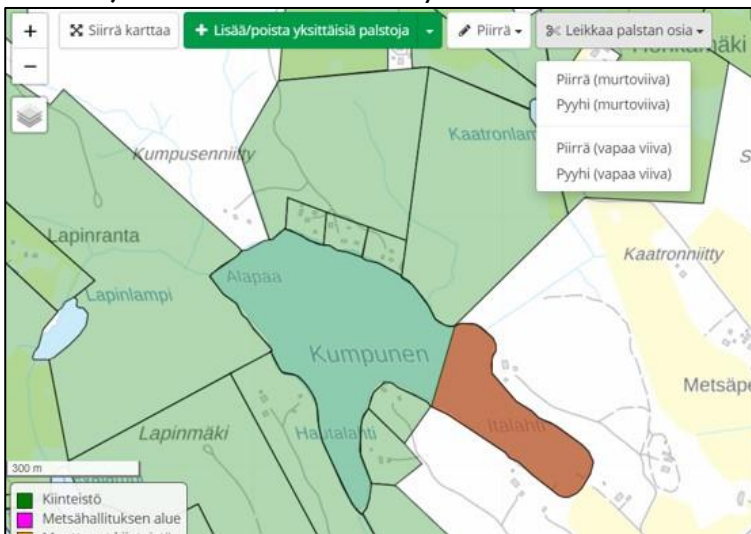


Hakemusalueesta rajataan pois myös maantiet (yleinen tie), rautatiet sekä **sirpalealueet** (alle 1000 ha hirvi/alle 500 ha muut luvanvaraiset hirvieläimet). Yksi yhteinen rajapyykki riittää. Pienet joet ja purot eivät katkaise alueen yhtenäisyyttä. Tie tai rautatie eivät muodosta sirpalealuetta, jos alue jatkuu heti tien toisella puolen. Suomen riistakeskus tekee päätökset hakemusalueen rajaamisesta.

**Epäselvissä/tulkinnanvaraisissa tapauksissa, ota yhteys Suomen riistakeskuksen aluetoimistoon!**



Kaikki vuokratut vesialueet merkitään hakemuksen karttaan. Vesialueet yhdistävät saaret mantereeseen. Jos osakaskunta on antanut useammalle seuralle metsästysluvan samalle vesialueelle, pitää vesialue jakaa luvanhakijoiden kesken maa-alueita yhdistävästi, vesialueillakaan ei voi olla päällekkäisyyttä.



Lupapäätöksen tultua muokkaa metsästyskartta lupapäätöksen mukaiseksi. Hirvieläinlupa on voimassa vain päätöksessä rajatulla alueella. Suomen riistakeskus on velvoitettu tutkimaan sirpalealueet ja hakijoiden alueiden päällekkäisyydet. Luvassa luetellut poistettavat kiinteistöt löytyvät hakemalla esimerkiksi karttaohjelmilla. **Seura/yhteisluvan osakas korjaa karttansa, ei luvanhakija eikä Suomen riistakeskus.** Korjaukset kannattaa tehdä siihen karttaan, jolla lupa haettu (10 -merkkinen tunnus). Karttaan ei lisätä mitään päätöksen jälkeen, uudet sopimukset tehdään eri karttaan. Seuraavan kauden hakemuskarttaan muutetaan päätöksen mukaiset korjaukset sekä lisätään mahdolliset uudet sopimusalueet.

Oma riista –helpdesk, ma-pe klo 12-16

**029 431 2111**

Sähköposti: oma@riista.fi