

Elektronisk licensansökan för hjortdjur 2019 – Anvisningar för kontaktpersonen hur området kopieras

Vid ansökan om jaktlicens för hjortdjur ska alla deltagare i en samlicens använda kartornas områdeskoder för jaktåret 2019–2020. Föreningens/sällskapets kontaktperson kan kopiera det innevarande jaktårets (2018–2019) hjortdjursområden och jaktgrupper för den kommande jaktperioden (2019–2020) samt göra ändringar i dem. Om jaktområdena för olika hjortdjur avviker från varandra, måste man göra separata områden för varje art. Meddela områdeskoden för jaktåret 2019–2020 till licensansökaren.

Kopiera, namnge och redigera ett jaktområde som redan finns

1. Logga in i tjänsten Oma riista som **Föreningens/sällskapets kontaktperson**.

Anvisning Språk ▾ Privatperson
PENTTI MUJUNEN

Välj uppdrag

Privatperson
PENTTI MUJUNEN

Föreningens kontaktperson
NOKIAN JAKTFÖRENING RF

2. I vyn **OMRÅDEN** klicka på jaktåret 2018–19 område (Hjortdjursområde 2018) och välj **Kopiera** som öppnas med knappen **Funktioner**.

ALLMÄN MEDDELANDEN **OMRÅDEN** MEDLEMM

2018-19 + Lägg till område

Vis områden som skall tas bort

▼ Hjortdjursområdet 2018 1 957 ha

Redigera området Funktioner ▾

OMRÅDETS KOD

PRIVATÄGDA OMRÅDENS AREAL

- Redigera information
- Kopiera**
- Ladda från filen

3. Välj **kommande jaktår** från rullgardinsmenyn. Här kan du också kopiera till området tidigare anslutna jägargrupper och redigera dem i vyn **GRUPPER**.

Kopiera området: Hjortdjursområdet 2018

Jaktår * 2019-20

kopiera också till området anslutna grupper

Annullera OK

4. Med **Funktioner** -knappen kan du redigera det kopierade områdets namn. **Området kan raderas**, om ingen grupp eller licens är kopplad till det. Raderingen kan annulleras via **Visa områden som skall tas bort**.

ALLMÄN MEDDELANDEN **OMRÅDEN** MEDLEM

2019-20 + Lägg till område

Vis områden som skall tas bort

▼ Hjortdjursområdet 2019 1 957 ha

Redigera området Funktioner ▾

OMRÅDETS KOD

PRIVATÄGDA OMRÅDENS AREAL

STATSÄGDA OMRÅDENS AREAL

- Redigera information
- Kopiera
- Ladda från filen
- Radera området**

5. Byt till ett **nytt för området beskrivande namn** t.ex. Hjortdjursområde 2019, och klicka **OK**.

Redigera området

Jaktår 2019-20

Namn på finska Hirvieläinalue 2019

Namn på svenska Hjortdjursområdet 2019

Områdets kod 23MN78TA4U

Sista redigera Pentti Möjönen 12.3.2019 12:41

Annullera OK

6. I vyn **OMRÅDEN** kan du redigera kartan för föreningens område med knappen **Redigera området**.

ALLMÄN MEDDELANDEN **OMRÅDEN** MEDLEMMAR

2019-20 + Lägg till område

Vis områden som skall tas bort

▼ Hjortdjursområdet 2019 1 957 ha

Redigera området Funktioner ▾


7. Uppdatera ändrade fastigheter så det blir aktuella med knappen **Korrigera** i läget **Redigera området**.

Hjordtjurområdet 2019

Kod

Namn

Areal


Fastigheter  Forststyrelse

Visa och reparera den förändrade fastighets

Öppna massinmatning ...

Du observerar väl, att tjänstens korrigeringsförslag görs kalkylmässigt och de är därför endast riktgivande. Ändringen av arealen syns med rött under den ursprungliga arealen. Om fastighetsnumret har bytts, så visas ett eventuellt ersättande fastighetsnummer under det.

850-403-3-103 15,92 ha
▼ -1,62 ha

Korrigera 

8. Om ni har Forststyrelsens områden i användning (även splittrade och delområden), kontrollera under fliken **Forststyrelsen** att områdena är uppdaterade (2019). Med **Sök** -funktionen kan du söka efter Forststyrelsens områden antingen med namnet eller områdesnumret.

Hjordtjurområdet 2019

Kod


Namn

Areal

Fastigheter Forststyrelse Muut

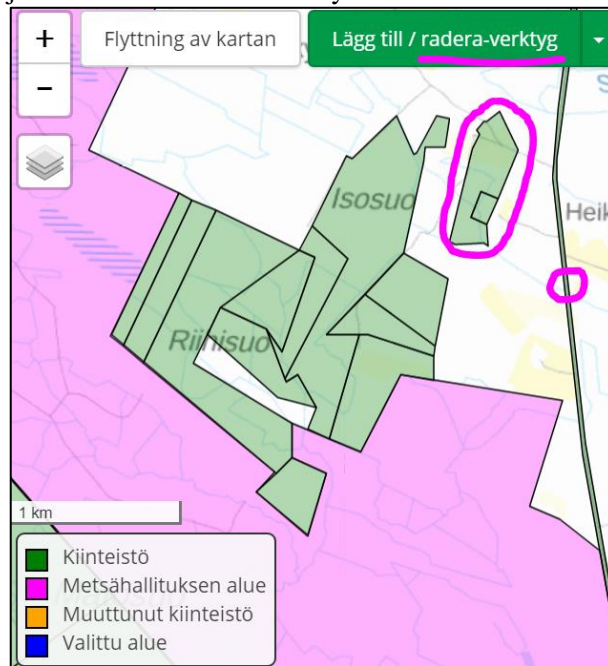
Sök 8611

8611 Viinala 11 (2019)
21 186,00 ha

Radera 

9. Stryk **splittrade områden** från kartan som används vid ansöknings om älglicens, dvs områden som inte ansluter till ansöknings enhetliga område om minst 1000 ha. Om det är fråga om en samlicens ska deltagarna stryka motsvarande områden om de inte tillsammans med övriga deltagares områden bildar ett enhetligt område om minst 1000 ha. För övriga licensbelagda hjordtjur krävs det ett enhetligt område på minst 500 ha. Även **vägområden** där jakträtt eller

jakttillstånd saknas skall strykas.



10. Då föreningens område är klart, meddela **områdets kod** till licensansökaren. Hen behöver koden för föreningens område för sammanställningen av jaktlicensområdet.

ALLMÄN MEDDELANDEN **OMRÅDEN** MEDLEMMAR

2019-20 + Lägg till område

Vis områden som skall tas bort

▼ **Hjordtjurområdet 2019** 1 957 ha

 Redigera området Funktioner ▼

OMRÅDETS KOD 23MN78TA4U

Oma riista-rådgivning vardagar 12.00– 16.00,
tel. 029 431 2111,
e-post oma@riista.fi